


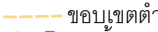
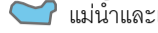

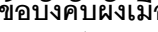
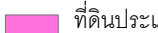
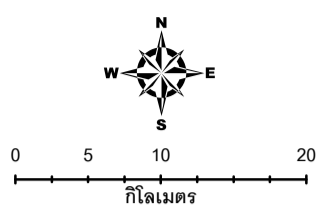


# แผนที่ผังเมืองรวม จังหวัดขอนแก่น






## สัญลักษณ์

- ตำแหน่งโรงงานห่างจากแหล่งน้ำสาธารณะ และแหล่งชุมชน และพื้นที่อนุรักษ์
- ความหนาแน่นโรงงานมากกว่า 10 โรงงานต่อกริด
-  11 - 20
-  21 - 30
-  ทางรถไฟ
-  ทางหลวงแผ่นดิน 3-4 หลัก
-  ขอบเขตตำบล
-  ทางหลวงแผ่นดิน 2 หลัก
-  แม่น้ำและแหล่งน้ำ
-  ทางหลวงแผ่นดิน 1 หลัก



ลำดับ	รหัสระวางกริด 1:4000
1	830183404
2	902177802
3	902181803
4	902181804
5	910181801
6	910181802
7	910182601
8	910183402

## ข้อบังคับผังเมืองรวม

-  ที่ดินประเภทชุมชน
-  ที่ดินประเภทพาณิชยกรรมและที่อยู่อาศัยหนาแน่นมาก
-  ที่ดินประเภทอุตสาหกรรมและคลังสินค้า
-  เขตทหาร
-  ที่ดินประเภทคลังสินค้า
-  ที่ดินประเภทเสี่ยงอุทกภัย
-  ที่ดินประเภทอุตสาหกรรมทั่วไปที่ไม่เป็นมลพิษ-ต่อชุมชนหรือสิ่งแวดล้อมและคลังสินค้า
-  ที่ดินประเภทที่โล่งเพื่อการรักษาคุณภาพสิ่งแวดล้อม
-  ที่ดินประเภทที่อยู่อาศัยหนาแน่นน้อย
-  ที่ดินประเภทอนุรักษ์ป่าไม้
-  ที่ดินประเภทที่อยู่อาศัยหนาแน่นปานกลาง
-  ที่ดินประเภทชนบทและเกษตรกรรม
-  ที่ดินประเภทที่อยู่อาศัยหนาแน่นมาก
-  ที่ดินประเภทปฏิรูปที่ดินเพื่อเกษตรกรรม
-  อ่างเก็บน้ำ หนอง บึง
-  ที่ดินประเภทอนุรักษ์ชนบทและเกษตรกรรม
-  ที่ดินประเภทที่โล่งเพื่อนันทนาการและการรักษาคุณภาพสิ่งแวดล้อม

